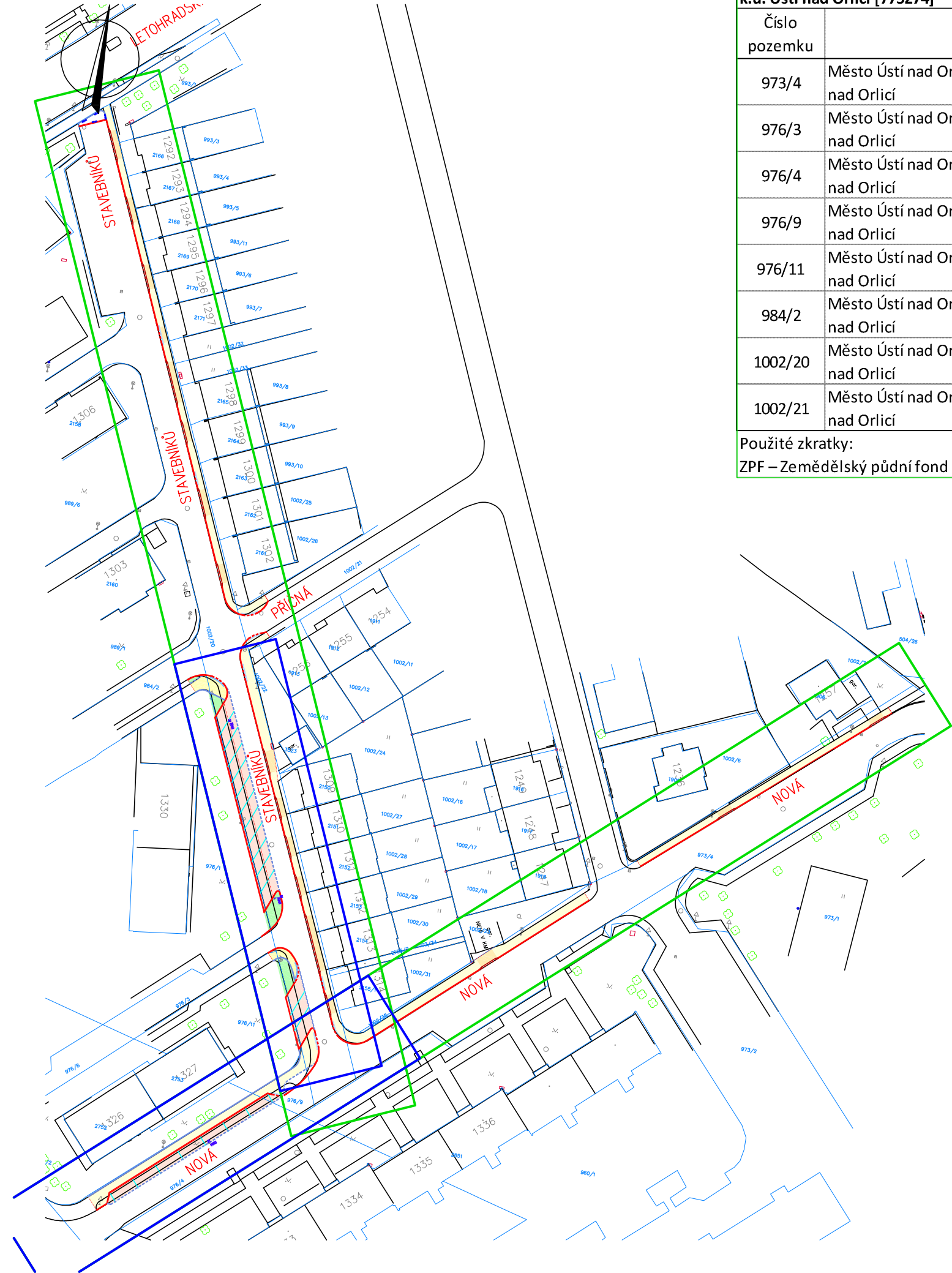
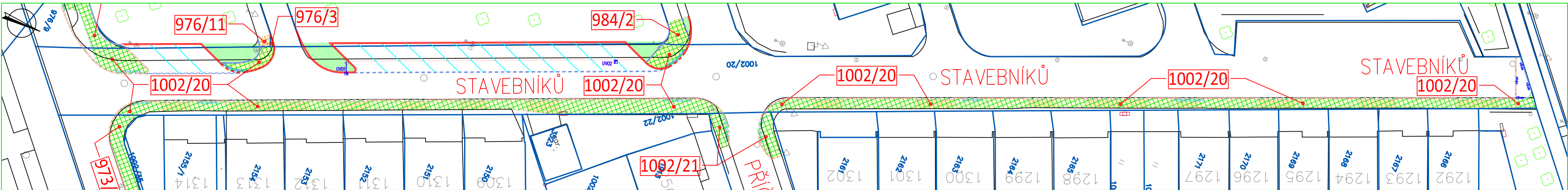


SITUACE CELÉ STAVBY, M 1:1000

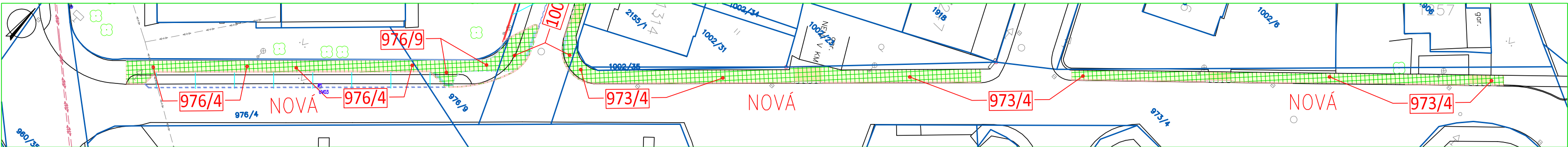


PŘEHLED DOTČENÝCH POZEMKŮ: SO101 – Chodníkové plochy						
k.ú. Ústí nad Orlicí [775274]						
Číslo pozemku	Vlastník	Druh pozemku	Využití	Způsob ochrany	Výměra [m <sup>2</sup> ]	Zábor ploch celkem [m <sup>2</sup> ]
973/4	Město Ústí nad Orlicí, Sychrova 16, 56201 Ústí nad Orlicí	ostatní plocha	ostatní komunikace	---	5284	226,0
976/3	Město Ústí nad Orlicí, Sychrova 16, 56201 Ústí nad Orlicí	ostatní plocha	ostatní komunikace	---	197	1,0
976/4	Město Ústí nad Orlicí, Sychrova 16, 56201 Ústí nad Orlicí	ostatní plocha	ostatní komunikace	---	515	85,0
976/9	Město Ústí nad Orlicí, Sychrova 16, 56201 Ústí nad Orlicí	ostatní plocha	ostatní komunikace	---	85	32,0
976/11	Město Ústí nad Orlicí, Sychrova 16, 56201 Ústí nad Orlicí	ostatní plocha	zeleň	---	507	3,0
984/2	Město Ústí nad Orlicí, Sychrova 16, 56201 Ústí nad Orlicí	ostatní plocha	ostatní komunikace	---	898	11,0
1002/20	Město Ústí nad Orlicí, Sychrova 16, 56201 Ústí nad Orlicí	ostatní plocha	ostatní komunikace	ZPF	2865	391,0
1002/21	Město Ústí nad Orlicí, Sychrova 16, 56201 Ústí nad Orlicí	ostatní plocha	ostatní komunikace	---	591	25,0
Použité zkratky: ZPF – Zemědělský půdní fond						

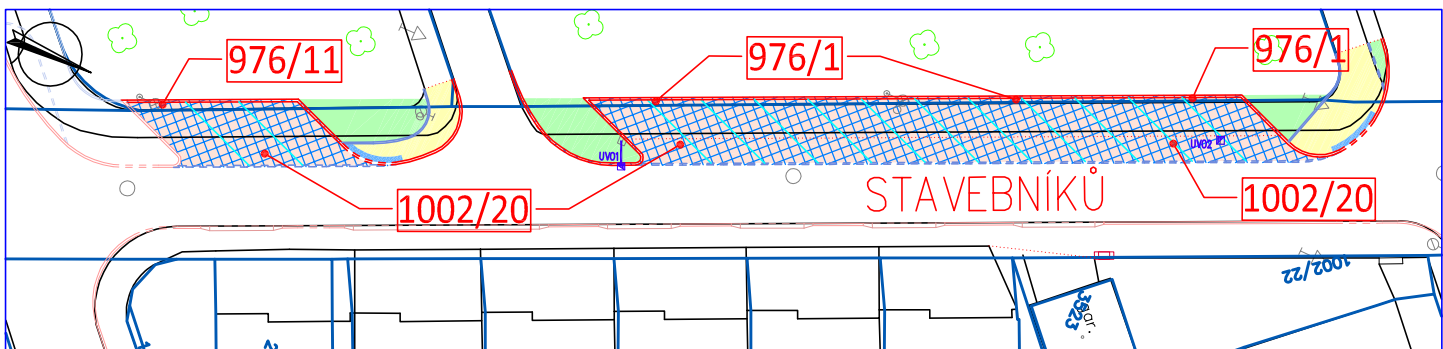
SO101 – CHODNÍKOVÉ PLOCHY, ZÁBOR POZEMKŮ V ULICI STAVEBNÍKŮ



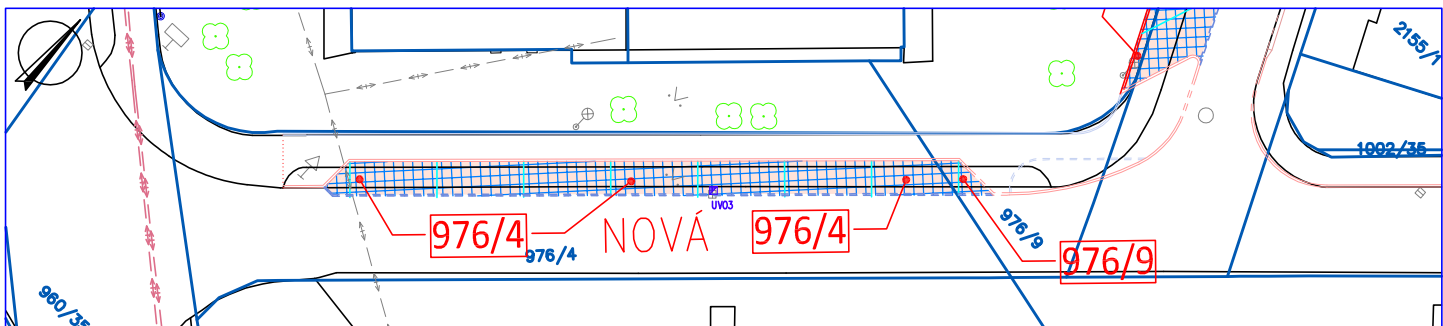
SO101 – CHODNÍKOVÉ PLOCHY, ZÁBOR POZEMKŮ V ULICI NOVÁ



SO102 – PARKOVACÍ PLOCHY, ZÁBOR POZEMKŮ V ULICI STAVEBNÍKŮ



SO102 – PARKOVACÍ PLOCHY, ZÁBOR POZEMKŮ V ULICI NOVÁ



PŘEHLED DOTČENÝCH POZEMKŮ: SO102 – Parkovací plochy						
k.ú. Ústí nad Orlicí [775274]						
Číslo pozemku	Vlastník	Druh pozemku	Využití	Způsob ochrany	Výměra [m <sup>2</sup> ]	Zábor ploch celkem [m <sup>2</sup> ]
976/1	Město Ústí nad Orlicí, Sychrova 16, 56201 Ústí nad Orlicí	orná půda	---	ZPF	2628	19,0
976/4	Město Ústí nad Orlicí, Sychrova 16, 56201 Ústí nad Orlicí	ostatní plocha	ostatní komunikace	---	515	92,0
976/9	Město Ústí nad Orlicí, Sychrova 16, 56201 Ústí nad Orlicí	ostatní plocha	ostatní komunikace	---	85	5,0
976/11	Město Ústí nad Orlicí, Sychrova 16, 56201 Ústí nad Orlicí	ostatní plocha	zeleň	---	507	6,0
1002/20	Město Ústí nad Orlicí, Sychrova 16, 56201 Ústí nad Orlicí	ostatní plocha	ostatní komunikace	ZPF	2865	221,0
Použité zkratky: ZPF – Zemědělský půdní fond						

! Před započítím zemních prací je nutno vytyčit všechna vedení inženýrských sítí !

Souřadný systém: JTSK  
Výškový systém: B.p.v.

	Ing. Jiří Cihlář dopravní inženýr projektant dopravních staveb mobil: 604 982 826	Autorizoval Vypracoval	Ing. Jiří Cihlář Ing. Jiří Cihlář	Profese Číslo zakázky	doprava 201928-2
Místo stavby	ulice Nová a Stavebníků; město Ústí nad Orlicí	Datum		05/2020	
Stavebník	město Ústí nad Orlicí	Stupeň		DPS	
Objednatel dok.	město Ústí nad Orlicí	Revize		A	
Název akce	ÚSTÍ NAD ORLICÍ – UL. NOVÁ A STAVEBNÍKŮ REKONSTRUKCE CHODNÍKŮ A VÝSTAVBA PARKOVACÍCH STÁNÍ	Formát		4xA4	
Název objektu	SITUAČNÍ VÝKRESY	Měřítko		1:500	
Název přílohy	KATASTRÁLNÍ SITUACE	Číslo přílohy		C.2	